



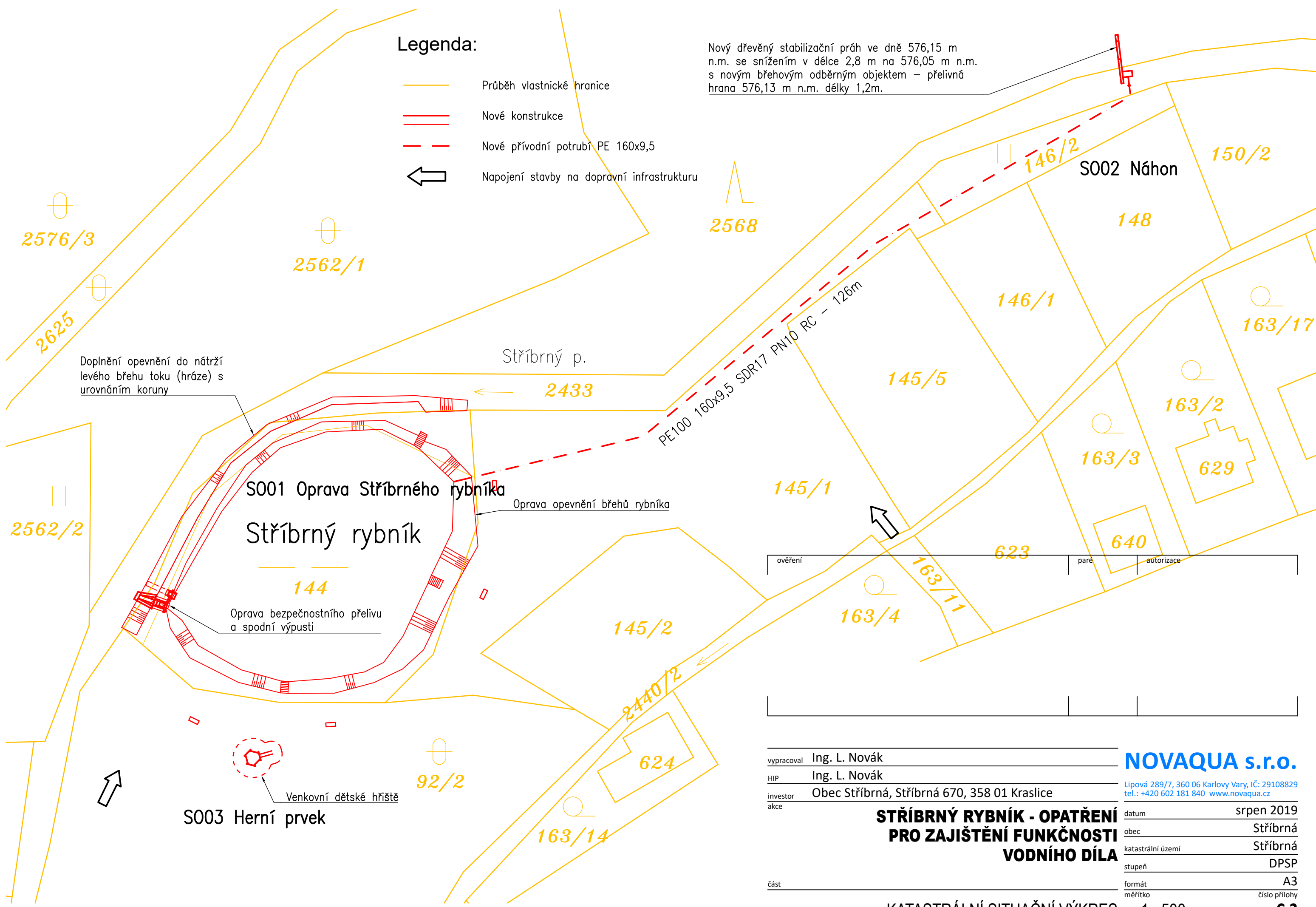


Legenda:

-  Průběh vlastnické hranice
-  Nové konstrukce
-  Nové přívodní potrubí PE 160x9,5
-  Napojení stavby na dopravní infrastrukturu

Nový dřevěný stabilizační práh ve dně 576,15 m n.m. se snížením v délce 2,8 m na 576,05 m n.m. s novým břehovým odběrným objektem – přelivná hrana 576,13 m n.m. délky 1,2m.



Doplnění opevnění do nátrží levého břehu toku (hráze) s urovnáním koruny

S001 Oprava Stříbrného rybníka

Stříbrný rybník

Oprava bezpečnostního přelivu a spodní výpusti

Stříbrný p.

Oprava opevnění břehů rybníka

144

145/2

2440/2

624

92/2

163/14

ověření

paré

autorizace

vypracoval Ing. L. Novák

HIP Ing. L. Novák

investor Obec Stříbrná, Stříbrná 670, 358 01 Kraslice

akce

NOVAQUA s.r.o.

Lipová 289/7, 360 06 Karlovy Vary, IČ: 29108829
tel.: +420 602 181 840 www.novaqua.cz

**STŘÍBRNÝ RYBNÍK - OPATŘENÍ
PRO ZAJIŠTĚNÍ FUNKČNOSTI
VODNÍHO DÍLA**

datum srpen 2019

obec Stříbrná

katastrální území Stříbrná

stupeň DPSP

formát A3

měřítko číslo přílohy

část

příloha

KATASTRÁLNÍ SITUAČNÍ VÝKRES

1 : 500

C.2